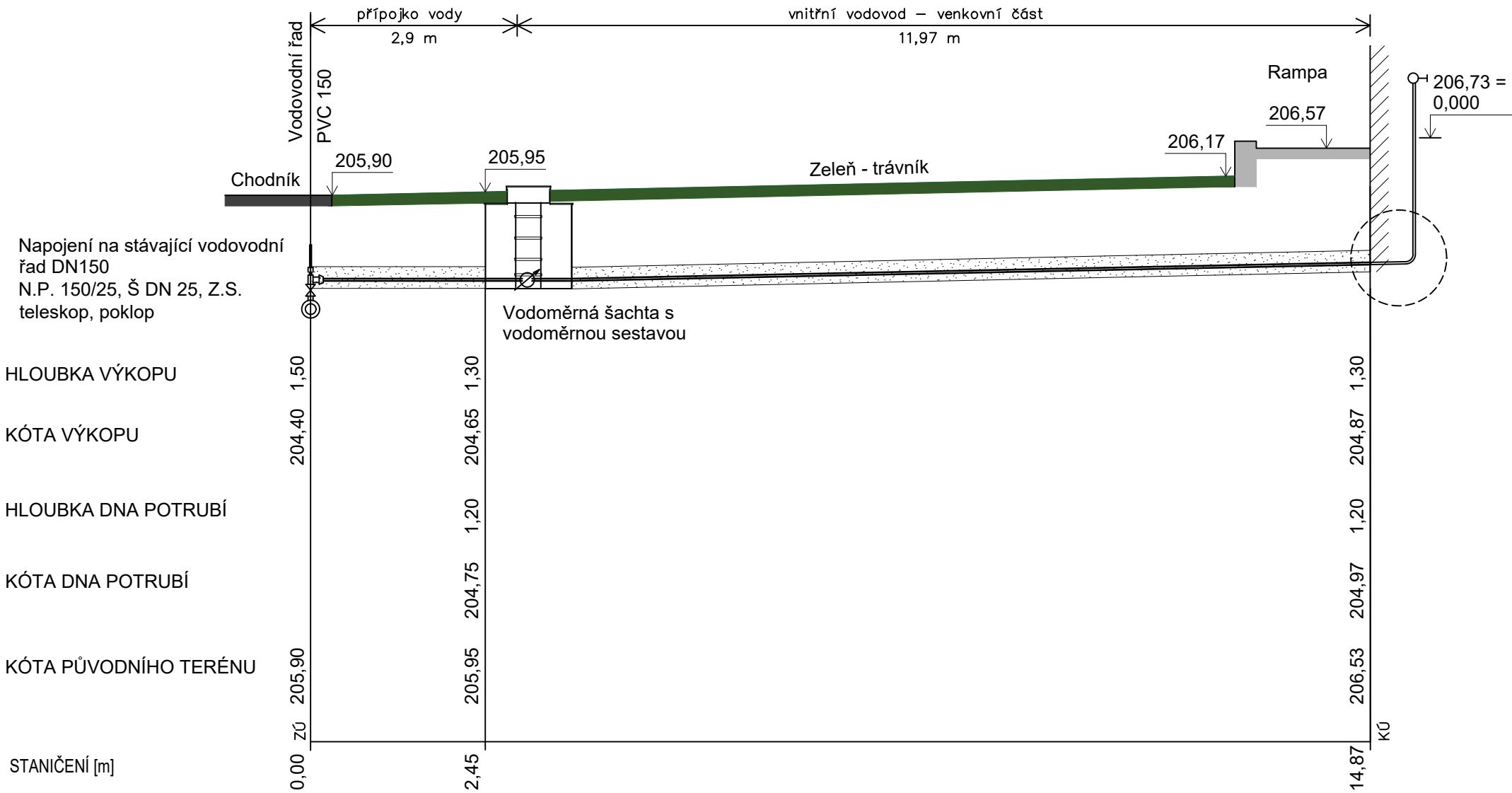


PODÉLNÝ PROFIL PŘÍPOJKY VODY, M 1:75

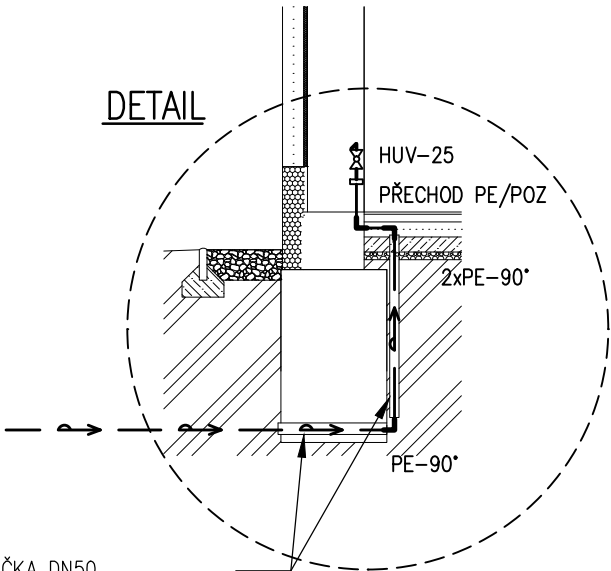
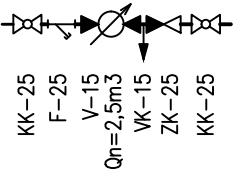


DN [mm] - MATERIÁL - DÉLKA [m]	DN 25 - PE 100 SDR d32x3,0 - 14,87	
SKLON [%] - DÉLKA [m]	min 0,3 - 3,67	2 - 11,20
ULOŽENÍ	PÍSKOVÉ LOŽE	

LEGENDA ARMATUR

F	POTRUBNÍ FILTR
HUV	HLAVNÍ UZÁVĚR VODY
KK	KULOVÝ KOHOUT
VK	VYPOUŠTĚCÍ KULOVÝ KOHOUT
V	DOMOVNÍ VODOMĚR NA STUDENOU VODU, MOKROBĚŽNÝ, TŘÍDA B,
ZK	ZPĚTNÝ VENTIL

VODOMĚRNÁ SESTAVA



OCEL. CHRÁNIČKA DN50
KONEC CHRÁNIČKY UTĚSNIT GUMOV.
MANŽETAMI NEBO POMOCÍ ELASTICKÉHO
TMELE NEBO TĚSNÍCÍ PÁSKY

POZNÁMKA

- ULOŽENÍ POTRUBÍ SE PROVEDE DO PÍSKOVÉHO LOŽE TL. 150 mm
- OBSYP POTRUBÍ SE PROVEDE DO VÝŠKY 300 mm NAD VRCHOL POTRUBÍ TŘÍDĚNOU ZEMINOU S MAX. ZRNEM VELIKOSTI DO 20 mm. OBSYP SE HUTNÍ PO VRSTVÁCH MAX. 150 mm PŘI RUČNÍM A 200 AŽ 300 mm PŘI STROJNÍM ZHUTŇOVÁNÍ.
- ULOŽENÍ A POKLÁDÁNÍ POTRUBÍ MUSÍ BÝT PROVÁDĚNO DLE INFORMAČNÍCH A METODICKÝCH POKYNŮ VÝROBCE TRUB
- ZÁSYP RÝHY POD KOMUNIKACÍ BUDE PROVEDEN ŠTĚRKOPÍSKEM NEBO VYKOPANOU HUTNITELNOU ZEMINOU S OBSAHEM ŠTĚRKŮ, HUTNĚNOU PO VRSTVÁCH TL. MAX. 300 mm. ZHUTNĚNÝ ZÁSYP MUSÍ V ÚROVNI PLÁŇE DOSAHOVAT ÚROVEŇ DEFORMAČNÍHO MODULU $E_{DEF2}=30\text{ MPa}$ (V ÚROVNI ZPEVNĚNÝCH PLOCH – $E_{DEF2}=45\text{ MPa}$)

STUPEŇ PROJEKTOVÉ DOKUMENTACE:
DOKUMENTACE PRO PROVEDENÍ STAVBY

ZODPOVĚDNÝ PROJEKTANT: Ing. Antonín Talach	VYPRACOVAL: Ing. Antonín Talach	BAUMAS projekt, spol. s r.o.		
		Adresa	Moravská 3010/57a 767 01 Kroměříž	
		Telefon	573 340 315	IČO: 07657072
		E-mail	info@bm-baumas.cz	DIČ: CZ07657072
INVESTOR: Obec Grygov, Šrámkova 19, 783 73 Grygov				
MÍSTO STAVBY: Grygov, Valentova p.č. 374/1				

NÁZEV STAVBY:

PRODEJNA POTRAVIN GRYGOV

NÁZEV VÝKRESU: SO 03 VODOVODNÍ PŘÍPOJKA
PODÉLNÝ PROFIL PŘÍPOJKY VODY

FORMÁT	2x A4
DATUM	12 / 2023
Č. ZAKÁZKY	031-2021
MĚŘÍTKO 1:75 / 1:50	Č. VÝKRESU SO 03-03